



АДМИНИСТРАЦИЯ  
ДОБРЯНСКОГО ГОРОДСКОГО ОКРУГА

ПОСТАНОВЛЕНИЕ

18.08.2022

№2210

г.Добрянка

**Об утверждении проекта  
межевания территории,  
ограниченной автомобильной  
дорогой общего пользования  
местного значения по ул. Дружбы,  
земельными участками по ул.  
Дружбы, 9, 17б, 19а, 19б и зоной  
рекреационного назначения,  
расположенной в кадастровом  
квартале 59:18:0020401 по адресу:  
Пермский край, Добрянский  
городской округ, рп. Полазна**

В соответствии со статьями 43, 45 Градостроительного кодекса Российской Федерации, Федеральным законом Российской Федерации от 06 октября 2003 г. № 131-ФЗ «Об общих принципах организации местного самоуправления в Российской Федерации», Уставом Добрянского городского округа, заключением по результатам общественных обсуждений от 28 июля 2022 г.

администрация округа ПОСТАНОВЛЯЕТ:

1. Утвердить прилагаемый проект межевания территории, ограниченной автомобильной дорогой общего пользования местного значения по ул. Дружбы, земельными участками по ул. Дружбы, 9, 17б, 19а, 19б и зоной рекреационного назначения, расположенной в кадастровом квартале 59:18:0020401 по адресу: Пермский край, Добрянский городской округ, рп. Полазна.

2. Управлению градостроительства и архитектуры администрации Добрянского городского округа в установленном законом порядке обеспечить направление настоящего постановления и документации по планировке территории, указанной в пункте 1 настоящего постановления, в орган регистрации прав для внесения сведений в Единый государственный реестр недвижимости.



3. Опубликовать настоящее постановление в периодическом печатном издании газете «Камские зори», разместить на официальном сайте правовой информации Добрянского городского округа в информационно-телекоммуникационной сети Интернет с доменным именем `dobr-pravo.ru`.

4. Настоящее постановление вступает в силу после его официального опубликования.

5. Контроль за исполнением постановления возложить на первого заместителя главы администрации Добрянского городского округа.

И.о. главы городского округа –  
главы администрации Добрянского  
городского округа



Н.Н. Поздеев



УТВЕРЖДЕН  
постановлением администрации  
Добрянского городского округа  
от №

ООО "АртПроект", г. Кунгур

**Проект межевания территории, ограниченной автомобильной  
дорогой общего пользования местного значения по ул.  
Дружбы, земельными участками по ул. Дружбы, 9, 176, 19а,  
19б и зоной рекреационного назначения, расположенной в  
кадастровом квартале 59:18:0020401 по адресу: Пермский  
край, Добрянский городской округ, р.п. Полазна.**

Том 1  
Пояснительная записка

Шифр: 27/22 ПМТ.ОЧП.ПЗ

Директор ООО "АртПроект"



Александров А.Н.

Кунгур, 2022 г.

Проект межевания территории, ограниченной автомобильной дорогой общего пользования местного значения по ул. Дружбы, земельными участками по ул. Дружбы, 9, 176, 19а, 19б и зоной рекреационного назначения, расположенной в кадастровом квартале 59:18:0020401 по адресу: Пермский край, Добрянский городской округ, р.п. Полазна.

## СОСТАВ ПРОЕКТА

**Том 1** шифр ПМТ.ОЧП.ПЗ

**Пояснительная записка.**

**Том 1.1** шифр ПМТ.ОЧП

**Графические материалы:**

<b>№ п/п</b>	<b>Наименование</b>	<b>Лист</b>	<b>Масшта б</b>
<b>1</b>	<b>2</b>	<b>3</b>	<b>4</b>
<b>1</b>	Чертеж межевания территории. Общий чертеж	ПМТ.ОЧП-1	1:500
<b>2</b>	Чертеж межевания территории. Схема поворотных точек формируемых земельных участков	ПМТ.ОЧП-2	1:500
<b>3</b>	Разбивочный чертёж красных линий	ПМТ.ОЧП-3	1:1000

**Том 2.1** шифр ПМТ.МОП

**Графические материалы:**

<b>№ п/п</b>	<b>Наименование</b>	<b>Лист</b>	<b>Масшта б</b>
<b>1</b>	<b>2</b>	<b>3</b>	<b>4</b>
<b>1</b>	План фактического землепользования	ПМТ.МОП-1	1:500



Проект межевания территории, ограниченной автомобильной дорогой общего пользования местного значения по ул. Дружбы, земельными участками по ул. Дружбы, 9, 17б, 19а, 19б и зоной рекреационного назначения, расположенной в кадастровом квартале 59:18:0020401 по адресу: Пермский край, Добрянский городской округ, р.п. Полазна.

## СОДЕРЖАНИЕ

ВВЕДЕНИЕ.....	4
1.ХАРАКТЕРИСТИКА ТЕРРИТОРИИ, НА КОТОРУЮ ОСУЩЕСТВЛЯЕТСЯ МЕЖЕВАНИЕ .....	5
2. ФОРМИРУЕМЫЕ ЗЕМЕЛЬНЫЕ УЧАСТКИ.....	13
3. ОПИСАНИЕ МЕСТОПОЛОЖЕНИЯ ГРАНИЦ ЗЕМЕЛЬНЫХ УЧАСТКОВ	23
4.ОПИСАНИЕ МЕСТОПОЛОЖЕНИЯ ГРАНИЦ ТЕРРИТОРИИ ПРОЕКТИРОВАНИЯ .....	32
5. ОПИСАНИЕ МЕСТОПОЛОЖЕНИЯ КРАСНЫХ ЛИНИЙ .....	34



Проект межевания территории, ограниченной автомобильной дорогой общего пользования местного значения по ул. Дружбы, земельными участками по ул. Дружбы, 9, 176, 19а, 19б и зоной рекреационного назначения, расположенной в кадастровом квартале 59:18:0020401 по адресу: Пермский край, Добрянский городской округ, р.п. Полазна.

## ВВЕДЕНИЕ

Проект разработан ООО «АртПроект» в соответствии с:

- Градостроительным кодексом Российской Федерации от 29.12.2004 N 190-ФЗ;
- Земельным кодексом Российской Федерации от 25.10.2001 N 136-ФЗ;
- Водным кодексом Российской Федерации от 03.06.2006 N 74-ФЗ;
- Лесным кодексом Российской Федерации от 04.12.2006 N 200-ФЗ;
- СНиП 11-04-2003 «Инструкция о порядке разработки, согласования, экспертизы и утверждения градостроительной документации», СНиП и СанПиН области градостроительства;
  - СанПиН 2.2.1/2.1.1.1200-03 "Санитарно-защитные зоны и санитарная классификация предприятий, сооружений и иных объектов";
  - Приказом Минстроя России от 25.04.2017 N 742/пр "О Порядке установления и отображения красных линий, обозначающих границы территорий, занятых линейными объектами и (или) предназначенных для размещения линейных объектов"
  - Региональными нормативами градостроительного проектирования Пермского края;
  - Действующим законодательством в области архитектурной деятельности и градостроительства, строительными и санитарно-эпидемиологическими нормами.

Площадь участка в границах проектирования 58113 кв. м. Границы проектирования приняты согласно чертежу, согласованному с Заказчиком.

Проект выполнен на топографической съемке М 1:500 проектируемой территории, соответствующей действительному состоянию местности на момент разработки проекта.

Проект выполнен на основании исходных данных:

1. Утвержденная градостроительная документация:

- Генеральный план Добрянского городского округа Пермского края;
- Правила землепользования и застройки Добрянского городского округа

Пермского края;

2. Границы соседних земельных участков, отводов участков под все виды использования сформированы на основании кадастровых планов территории, предоставленного филиалом федерального государственного бюджетного учреждения «Федеральная кадастровая палата Федеральной службы государственной регистрации, кадастра и картографии» по Пермскому краю.



Проект межевания территории, ограниченной автомобильной дорогой общего пользования местного значения по ул. Дружбы, земельными участками по ул. Дружбы, 9, 176, 19а, 19б и зоной рекреационного назначения, расположенной в кадастровом квартале 59:18:0020401 по адресу: Пермский край, Добрянский городской округ, р.п. Полазна.

## **1.ХАРАКТЕРИСТИКА ТЕРРИТОРИИ, НА КОТОРУЮ ОСУЩЕСТВЛЯЕТСЯ МЕЖЕВАНИЕ**

Территория проекта межевания расположена в западной части р.п. Полазна, Добрянского городского округа Пермского края и ограничена автомобильной дорогой общего пользования местного значения с северо-восточной и восточной стороны, существующей жилой застройкой – с юга, с севера и запада – естественным ландшафтом, а также землями общего пользования территории.

Проектируемая территория представлена земельными участками для размещения домов многоэтажной жилой застройки, объектами коммунального обслуживания.

### **Современное использование**

Согласно генеральному плану Добрянского городского округа Пермского края, территория объекта межевания расположена в следующих функциональных зонах:

Зона застройки среднеэтажными жилыми домами (от 5 до 8 этажей, включая мансардный);

Зона инженерной инфраструктуры;

В соответствии с правилами землепользования и застройки Добрянского городского округа Пермского края, территория объекта межевания расположена в следующих территориальных зонах:

Ж2 – Зона застройки среднеэтажными жилыми домами (от 5 до 8 этажей, включая мансардный), р.п. Полазна, Добрянский городской округ, Пермский край;

И – Зона инженерной инфраструктуры, р.п. Полазна, Добрянский городской округ, Пермский край.

Фрагмент карты градостроительного зонирования р.п. Полазна представлен на рисунке 1.

Согласно кадастровому плану территории на территории существуют сформированные земельные участки

### **Земельные участки, поставленные на государственный кадастровый учет на территории проекта межевания.**

Разрабатываемый объект проекта межевания расположен в кадастровом квартале 59:18:0020401, категория земель – земли населенных пунктов.

По данным Федерального государственного бюджетного учреждения «Федеральная кадастровая палата Федеральной службы государственной регистрации, кадастра и картографии» по Пермскому краю собственниками (пользователями) земельных участков на исследуемой территории являются юридические и физические лица (таблица 1).

### **Сооружения и коммуникации транспортной и инженерной инфраструктуры**

Улично-дорожная сеть состоит из автомобильных дорог с покрытием из асфальтобетона.

Проект межевания территории, ограниченной автомобильной дорогой общего пользования местного значения по ул. Дружбы, земельными участками по ул. Дружбы, 9, 176, 19а, 19б и зоной рекреационного назначения, расположенной в кадастровом квартале 59:18:0020401 по адресу: Пермский край, Добрянский городской округ, р.п. Полазна.

Согласно топографической съёмке территории, территорию проекта межевания, пересекает газопровод, линии электропередачи 0,4, 6, 35 кВ, кабельные линии электропередачи 0,4 кВ, уличное освещение, кабель связи, водопровод, теплотрассы, а также канализация.

Согласно кадастровому плану территории на территорию проекта межевания накладываются охранные зоны электросетевого комплекса, газопровода низкого давления, кабельной линии связи, газораспределительного пункта, теплотрассы.

По данным генерального плана и правил землепользования и застройки, территория проекта частично расположена в санитарно-защитной зоне гаражей.

Данные зоны указаны на чертеже межевания территории и на плане фактического землепользования территории.

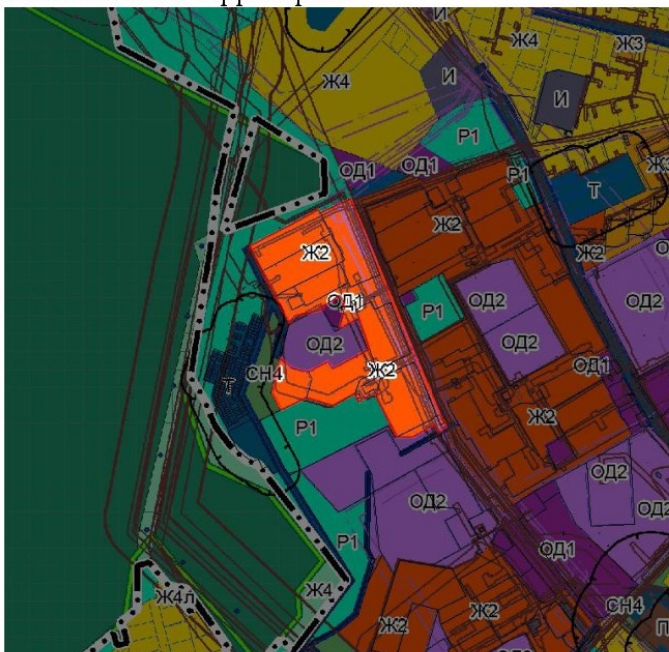


Рисунок 1 - Фрагмент карты градостроительного зонирования р.п. Полазна с границей проектируемой территории



Проект межевания территории, ограниченной автомобильной дорогой общего пользования местного значения по ул. Дружбы, земельными участками по ул. Дружбы, 9, 176, 19а, 19б и зоной рекреационного назначения, расположенной в кадастровом квартале 59:18:0020401 по адресу: Пермский край, Добрянский городской округ, р.п. Полазна.

Таблица 1. Экспликация земельных участков фактического землепользования

№	Кадастровый номер	Адрес	Землепользователь	Вид права на земельный участок	Вид разрешенного использования	Площадь по документам (кв.м)	Площадь по плану отвода (кв.м)
1	2	3	4	5	6	7	8
1	59:18:0000000:15738	Пермский край, Добрянский район, Полазенское городское поселение, п.Полазна	-	-	Под объекты инженерного оборудования газоснабжения (газопровод низкого давления ул. Дружбы № 6, 8, 2, 4, 14, 12, ул. 50 лет Октября №17 от ГК №21 до Дружбы №10; ул. 50 лет Октября № 19, 21; 50 лет Октября 5 (закольцовка); ул. 50 лет Октября № 4а, 5, 7, 9, 15, 13; ул. Дружбы № 11, 13, 15, 7; м-он Солнечный; ул. Газовиков №12; ул. Дружбы №17, 21, ул. Дружбы – ГРП №13 до киоска с задвижкой №614, инв. № 15832, лит. Сг)	15+/-1	15
2	59:18:0000000:15828	Пермский край, Добрянский муниципальный район, Полазенское городское поселение, п. Полазна	-	-	Линейные объекты инженерной инфраструктуры (теплотрасса п. Полазна, протяженностью 13502,76 м)	8129+/-32	8129
3	59:18:0020401:18	Пермский край, р-н Добрянский, Полазенское городское поселение, п.	-	-	Для размещения ЦТП-1	126+/-8	126

7

Проект межевания территории, ограниченной автомобильной дорогой общего пользования местного значения по ул. Дружбы, земельными участками по ул. Дружбы, 9, 176, 19а, 19б и зоной рекреационного назначения, расположенной в кадастровом квартале 59:18:0020401 по адресу: Пермский край, Добрянский городской округ, р.п. Полазна.

1	2	3	4	5	6	7	8
		Полазна, ул. Дружбы, 2б					
4	59:18:0020401:27	Пермский край, р-н Добрянский, г/п Полазенское, п. Полазна, ул. Дружбы, дом 15	-	Частная собственность	Для размещения домов многоэтажной жилой застройки (для размещения, обслуживания и эксплуатации существующего жилого дома)	6884+/-29	6884
5	59:18:0020401:28	Пермский край, район Добрянский, пгт. Полазна, ул. Дружбы, дом 23	-	-	Для размещения домов многоэтажной жилой застройки (для размещения, обслуживания и эксплуатации существующего жилого дома)	6057+/-27	6057
6	59:18:0020401:29	Пермский край, район Добрянский, г. Добрянка, пгт. Полазна, ул. Дружбы, дом 21	-	Частная собственность	Для размещения домов многоэтажной жилой застройки (для размещения, обслуживания и эксплуатации существующего жилого дома)	6488+/-28	6488
7	59:18:0020401:30	Пермский край, район Добрянский, г. Добрянка, пгт. Полазна, ул. Дружбы, дом 19	-	Частная собственность	Для размещения домов многоэтажной жилой застройки (для размещения, обслуживания и эксплуатации существующего жилого дома)	3133+/-20	3133
8	59:18:0020401:34	Пермский край, р-н Добрянский, г/п Полазенское, п. Полазна, ул. Дружбы, дом 11	-	-	Для размещения домов многоэтажной жилой застройки (для размещения, обслуживания и эксплуатации существующего жилого дома)	7634+/-30	7634
9	59:18:0020401:35	Пермский край, Добрянский р-н, Полазенское городское поселение, п.	-	Частная собственность	Для размещения ЦТП-3	483+/-8	483

8



Проект межевания территории, ограниченной автомобильной дорогой общего пользования местного значения по ул. Дружбы, земельными участками по ул. Дружбы, 9, 176, 19а, 19б и зоной рекреационного назначения, расположенной в кадастровом квартале 59:18:0020401 по адресу: Пермский край, Добрянский городской округ, р.п. Полазна.

1	2	3	4	5	6	7	8
		Полазна, ул. Дружбы, 176					
10	59:18:0020401:36	Пермский край, район Добрянский, г. Добрянка, пгт. Полазна, ул. Дружбы, дом 17	-	-	Для размещения домов многоэтажной жилой застройки (для размещения, обслуживания и эксплуатации существующего жилого дома)	5825+/-/27	5825
11	59:18:0020401:39	Пермский край, р-н Добрянский, г/п Полазенское, п. Полазна, ул. Дружбы, дом 13	-	Частная собственность	Для размещения домов многоэтажной жилой застройки (для размещения, обслуживания и эксплуатации существующего жилого дома)	6101+/-/27	6101
12	59:18:0020401:215	Пермский край, р-н Добрянский, г/п Полазенское, п. Полазна, ул. Дружбы, (между домами № 13 и № 15)	-	-	Для размещения торгового павильона	38.06	38.06
13	59:18:0020401:217	Пермский край, г. Добрянка, пгт. Полазна, ул. Дружбы	-	-	Для размещения останочного комплекса	102.2	102.2
14	59:18:0020401:384	Пермский край, Добрянский район, Полазенское г/п, пгт. Полазна, ул. Дружбы	-	-	ТП-502	54.7	54.7
15	59:18:0020401:805	Пермский край, г. Добрянка, пгт. Полазна, ул. Дружбы	-	-	Для размещения одноэтажного кирпичного здания ГРП №6	30.68	30.68

9

Проект межевания территории, ограниченной автомобильной дорогой общего пользования местного значения по ул. Дружбы, земельными участками по ул. Дружбы, 9, 176, 19а, 19б и зоной рекреационного назначения, расположенной в кадастровом квартале 59:18:0020401 по адресу: Пермский край, Добрянский городской округ, р.п. Полазна.

1	2	3	4	5	6	7	8
16	59:18:0020401:832	Пермский край, р-н Добрянский, г/п Полазенское, п. Полазна, ул. Дружбы, 19 а	-	-	Под строительство магазина	400+/-/4.04	400
17	59:18:0020401:6824	Пермский край, Добрянский район, Полазенское городское поселение, п. Полазна	-	-	под объекты инженерного оборудования газоснабжения (Газопровод среднего давления от ул. Дружбы №10 до ГРП-6, инв.№ 15189, лит. Ст)	1	1
18	59:18:0020401:6914	Пермский край, Добрянский район, пос. Полазна, ул. Дружбы	-	-	Для строительства индивидуального гаража	40+/-/2	40
19	59:18:0020401:338 (ЕЗ) 59:18:0020401:331	Пермский край, г. Добрянка, пгт. Полазна, ул. Дружбы	-	-	Для размещения и эксплуатации 25-ти опор воздушной линии электропередачи 0,4кВ, отходящей от ТП-234	0.04	0.04
20	59:18:0020401:353 (ЕЗ) 59:18:0020401:331					0.04	0.04
21	59:18:0020401:354 (ЕЗ) 59:18:0020401:331					0.04	0.04
22	59:18:0020401:355 (ЕЗ) 59:18:0020401:331					0.04	0.04
23	59:18:0020401:416 (ЕЗ) 59:18:0000000:79					Пермский край, г. Добрянка, пгт. Полазна, ул. Дружбы, 50 лет Октября	-
24	59:18:0020401:417 (ЕЗ) 59:18:0000000:79	Пермский край, г. Добрянка, пгт. Полазна, ул. Дружбы, 50 лет Октября	-	-	Для размещения и эксплуатации 59-ти опор воздушной линии электропередачи 0,4кВ, отходящей от ТП-227	0.04	0.04
25	59:18:0020401:418					0.04	0.04

10



Проект межевания территории, ограниченной автомобильной дорогой общего пользования местного значения по ул. Дружбы, земельными участками по ул. Дружбы, 9, 176, 19а, 19б и зоной рекреационного назначения, расположенной в кадастровом квартале 59:18:0020401 по адресу: Пермский край, Добрянский городской округ, р.п. Полазна.

1	2	3	4	5	6	7	8
	(ЕЗ 59:18:0000000:79)						
26	59:18:0020401:419 (ЕЗ 59:18:0000000:79)					0.04	0.04
27	59:18:0020401:420 (ЕЗ 59:18:0000000:79)					0.04	0.04
28	59:18:0020401:421 (ЕЗ 59:18:0000000:79)					0.04	0.04
29	59:18:0020401:422 (ЕЗ 59:18:0000000:79)					0.04	0.04
30	59:18:0020401:423 (ЕЗ 59:18:0000000:79)					0.04	0.04
31	59:18:0020401:424 (ЕЗ 59:18:0000000:79)					0.04	0.04
32	59:18:0020401:426 (ЕЗ 59:18:0000000:79)					0.04	0.04
33	59:18:0020401:427 (ЕЗ 59:18:0000000:79)					0.04	0.04
34	59:18:0020401:428 (ЕЗ 59:18:0000000:79)					0.04	0.04
35	59:18:0020401:430 (ЕЗ 59:18:0000000:79)					0.04	0.04
36	59:18:0020401:431 (ЕЗ 59:18:0000000:79)					0.04	0.04
37	59:18:0020401:432 (ЕЗ 59:18:0000000:79)					0.04	0.04
38	59:18:0020401:433 (ЕЗ 59:18:0000000:79)					0.04	0.04
39	59:18:0020401:434 (ЕЗ 59:18:0000000:79)					0.04	0.04
40	59:18:0020401:457 (ЕЗ 59:18:0000000:79)					0.04	0.04

11

Проект межевания территории, ограниченной автомобильной дорогой общего пользования местного значения по ул. Дружбы, земельными участками по ул. Дружбы, 9, 176, 19а, 19б и зоной рекреационного назначения, расположенной в кадастровом квартале 59:18:0020401 по адресу: Пермский край, Добрянский городской округ, р.п. Полазна.

1	2	3	4	5	6	7	8
41	59:18:0020401:458 (ЕЗ 59:18:0000000:79)					0.04	0.04
42	59:18:0020401:459 (ЕЗ 59:18:0000000:79)					0.04	0.04
43	59:18:0020401:460 (ЕЗ 59:18:0000000:79)					0.04	0.04
44	59:18:0020401:461 (ЕЗ 59:18:0000000:79)					0.04	0.04
45	59:18:0020401:701 (ЕЗ 59:18:0000000:94)	Пермский край, г. Добрянка, пгт. Полазна, ул. Дружбы, Паркова я				0.16	0.16
46	59:18:0020401:702 (ЕЗ 59:18:0000000:94)		-	-	Для размещения и эксплуатации 27-ми опор ВЛ-10кВ, фидер 16	2.07	2.07
47	59:18:0020401:703 (ЕЗ 59:18:0000000:94)					0.16	0.16

12



Проект межевания территории, ограниченной автомобильной дорогой общего пользования местного значения по ул. Дружбы, земельными участками по ул. Дружбы, 9, 176, 19а, 19б и зоной рекреационного назначения, расположенной в кадастровом квартале 59:18:0020401 по адресу: Пермский край, Добрянский городской округ, р.п. Полазна.

## 2. ФОРМИРУЕМЫЕ ЗЕМЕЛЬНЫЕ УЧАСТКИ

Проектом межевания предлагается:

- 1) Образовать путём перераспределения земельного участка с кадастровыми номерами 59:18:0020401:27, и не разграниченных земель, земельный участок с условным номером :ЗУ1, площадью 7100 кв. м., с видом разрешённого использования: среднеэтажная жилая застройка.
- 2) Образовать за счёт неразграниченных земель три земельных участка с условными номерами :ЗУ2, :ЗУ3, :ЗУ4 площадью 2475 кв. м., 3716 кв.м., 2235 кв.м. соответственно с видом разрешённого использования: Благоустройство территории.
- 3) Образовать за счёт неразграниченных земель земельный участок с условным номером :ЗУ5, площадью 1273 кв. м., с видом разрешённого использования: Административные здания организаций, обеспечивающих предоставление коммунальных услуг.
- 4) Образовать за счёт неразграниченных земель два земельных участка с условными номерами :ЗУ6, :ЗУ7 площадью 3021 кв. м., 33 кв.м. соответственно с видом разрешённого использования: Благоустройство территории.
- 5) Образовать за счёт неразграниченных земель земельный участок с условным номером :ЗУ8, площадью 1273 кв. м., с видом разрешённого использования: Хранение автотранспорта.
- 6) Ликвидировать в связи с перераспределением земельный участок с кадастровым номером 59:18:0020401:27.

Перечень и площади образуемых и ликвидируемых земельных участков представлены в таблицах 2.

Установить (закрепить) красные линии застройки в границах проектирования, тк данная территория не имеет утвержденных в установленном порядке красных линий. Ведомость координат представлена на Разбивочном чертеже красных линии и в описании местоположения красных линий.





Проект межевания территории, ограниченной автомобильной дорогой общего пользования местного значения по ул. Дружбы, земельными участками по ул. Дружбы, 9, 176, 19а, 19б и зоной рекреационного назначения, расположенной в кадастровом квартале 59:18:0020401 по адресу: Пермский край, Добрянский городской округ, р.п. Полазна.

Таблица 2. Экспликация образуемых и изменяемых земельных участков

№	Кадастровый/условный номер земельного участка на чертеже	Адрес	Землепользователь	Категория земель	Площадь по проекту кв.м	Вид разрешенного использования	Примечание
1	2	3	4	5	6	7	8
1	59:18:0000000:15738	Пермский край, Добрянский район, Полазенское городское поселение, п.Полазна	-	Земли населенных пунктов	15	Под объекты инженерного оборудования газоснабжения (газопровод низкого давления ул. Дружбы № 6, 8, 2, 4, 14, 12, ул. 50 лет Октября №17 от ГК №21 до Дружбы №10; ул. 50 лет Октября № 19, 21; 50 лет Октября 5 (закольцовка); ул. 50 лет Октября № 4а, 5, 7, 9, 15, 13; ул. Дружбы № 11, 13, 15, 7; м-он Солнечный; ул. Газовиков №12; ул. Дружбы №17, 21, ул. Дружбы – ГРП №13 до kiosка с задвижкой №614, инв. № 15832, лит. Ст)	Без изменения
2	59:18:0000000:15828	Пермский край, Добрянский муниципальный район, Полазенское	-	Земли населенных пунктов	8129	Линейные объекты инженерной инфраструктуры (теплотрасса п. Полазна,	Без изменения

14

Проект межевания территории, ограниченной автомобильной дорогой общего пользования местного значения по ул. Дружбы, земельными участками по ул. Дружбы, 9, 176, 19а, 19б и зоной рекреационного назначения, расположенной в кадастровом квартале 59:18:0020401 по адресу: Пермский край, Добрянский городской округ, р.п. Полазна.

1	2	3	4	5	6	7	8
		городское поселение, п. Полазна				протяженностью 13502,76 м)	
3	59:18:0020401:18	Пермский край, р-н Добрянский, Полазенское городское поселение, п. Полазна, ул. Дружбы, 2б	-	Земли населенных пунктов	126	Для размещения ЦТП-1	Без изменения
4	59:18:0020401:27	Пермский край, р-н Добрянский, г/п Полазенское, п. Полазна, ул Дружбы, дом 15	-	Земли населенных пунктов	6884	Для размещения домов многоэтажной жилой застройки (для размещения, обслуживания и эксплуатации существующего жилого дома)	Ликвидирован
5	59:18:0020401:28	Пермский край, район Добрянский, пгт. Полазна, ул. Дружбы, дом 23	-	Земли населенных пунктов	6057	Для размещения домов многоэтажной жилой застройки (для размещения, обслуживания и эксплуатации существующего жилого дома)	Без изменения
6	59:18:0020401:29	Пермский край, район Добрянский, г. Полазна, ул. Дружбы, дом 21	-	Земли населенных пунктов	6488	Для размещения домов многоэтажной жилой застройки (для размещения, обслуживания и эксплуатации существующего жилого дома)	Без изменения

15



Проект межевания территории, ограниченной автомобильной дорогой общего пользования местного значения по ул. Дружбы, земельными участками по ул. Дружбы, 9, 176, 19а, 19б и зоной рекреационного назначения, расположенной в кадастровом квартале 59:18:0020401 по адресу: Пермский край, Добрянский городской округ, р.п. Полазна.

1	2	3	4	5	6	7	8
7	59:18:0020401:30	Пермский край, район Добрянский, г. Добрянка, пгт. Полазна, ул. Дружбы, дом 19	-	Земли населенных пунктов	3133	Для размещения домов многоэтажной жилой застройки (для размещения, обслуживания и эксплуатации существующего жилого дома)	Без изменения
8	59:18:0020401:34	Пермский край, р-н Добрянский, г/п Полазенское, п. Полазна, ул. Дружбы, дом 11	-	Земли населенных пунктов	7634	Для размещения домов многоэтажной жилой застройки (для размещения, обслуживания и эксплуатации существующего жилого дома)	Без изменения
9	59:18:0020401:35	Пермский край, Добрянский р-н, Полазенское городское поселение, п. Полазна, ул. Дружбы, 17б	-	Земли населенных пунктов	483	Для размещения ЦТП-3	Без изменения
10	59:18:0020401:36	Пермский край, район Добрянский, г. Добрянка, пгт. Полазна, ул. Дружбы, дом 17	-	Земли населенных пунктов	5825	Для размещения домов многоэтажной жилой застройки (для размещения, обслуживания и эксплуатации существующего жилого дома)	Без изменения
11	59:18:0020401:39	Пермский край, р-н Добрянский, г/п	-	Земли населенных пунктов	6101	Для размещения домов многоэтажной жилой	Без изменения

16

Проект межевания территории, ограниченной автомобильной дорогой общего пользования местного значения по ул. Дружбы, земельными участками по ул. Дружбы, 9, 176, 19а, 19б и зоной рекреационного назначения, расположенной в кадастровом квартале 59:18:0020401 по адресу: Пермский край, Добрянский городской округ, р.п. Полазна.

1	2	3	4	5	6	7	8
		Полазенское, п. Полазна, ул. Дружбы, дом 13		пунктов		застройки (для размещения, обслуживания и эксплуатации существующего жилого дома)	
12	59:18:0020401:215	Пермский край, р-н Добрянский, г/п Полазенское, п. Полазна, ул. Дружбы, (между домами № 13 и № 15)	-	Земли населенных пунктов	38.06	Для размещения торгового павильона	Без изменения
13	59:18:0020401:217	Пермский край, г. Добрянка, пгт. Полазна, ул. Дружбы	-	Земли населенных пунктов	102.2	Для размещения остановочного комплекса	Без изменения
14	59:18:0020401:384	Пермский край, Добрянский район, Полазенское г/п, пгт. Полазна, ул. Дружбы	-	Земли населенных пунктов	54.7	ТП-502	Без изменения
15	59:18:0020401:805	край Пермский, г. Добрянка, пгт. Полазна, ул. Дружбы	-	Земли населенных пунктов	30.68	Для размещения одноэтажного кирпичного здания ГРП №6	Без изменения
16	59:18:0020401:832	край Пермский, р-н Добрянский, г/п Полазенское, п. Полазна, ул. Дружбы, 19 а	-	Земли населенных пунктов	400	Под строительство магазина	Без изменения
17	59:18:0020401:6824	Пермский край, Добрянский район, Полазенское городское поселение,	-	Земли населенных пунктов	1	под объекты инженерного оборудования газоснабжения	Без изменения

17



Проект межевания территории, ограниченной автомобильной дорогой общего пользования местного значения по ул. Дружбы, земельными участками по ул. Дружбы, 9, 176, 19а, 19б и зоной рекреационного назначения, расположенной в кадастровом квартале 59:18:0020401 по адресу: Пермский край, Добрянский городской округ, р.п. Полазна.

1	2	3	4	5	6	7	8
		п. Полазна				(Газопровод среднего давления от ул. Дружбы №10 до ГРП-6, инв. № 15189, лит. Сг)	
18	59:18:0020401:6914	Пермский край, Добрянский район, пос. Полазна, ул. Дружбы	-	Земли населенных пунктов	40	Для строительства индивидуального гаража	Без изменения
19	59:18:0020401:338 (ЕЗ 59:18:0020401:331)	Пермский край, г. Добрянка, пгт. Полазна, ул. Дружбы	-	Земли населенных пунктов	0.04	Для размещения и эксплуатации 25-ти опор воздушной линии электропередачи 0,4кВ, отходящей от ТП-234	Без изменения
20	59:18:0020401:353 (ЕЗ 59:18:0020401:331)				0.04		
21	59:18:0020401:354 (ЕЗ 59:18:0020401:331)				0.04		
22	59:18:0020401:355 (ЕЗ 59:18:0020401:331)				0.04		
23	59:18:0020401:416 (ЕЗ 59:18:0000000:79)	Пермский край, г. Добрянка, пгт. Полазна, ул. Дружбы, 50 лет Октября	-	Земли населенных пунктов	0.04	Для размещения и эксплуатации 59-ти опор воздушной линии электропередачи 0,4кВ, отходящей от ТП-227	Без изменения
24	59:18:0020401:417 (ЕЗ 59:18:0000000:79)				0.04		
25	59:18:0020401:418 (ЕЗ 59:18:0000000:79)				0.04		
26	59:18:0020401:419 (ЕЗ 59:18:0000000:79)				0.04		

18

Проект межевания территории, ограниченной автомобильной дорогой общего пользования местного значения по ул. Дружбы, земельными участками по ул. Дружбы, 9, 176, 19а, 19б и зоной рекреационного назначения, расположенной в кадастровом квартале 59:18:0020401 по адресу: Пермский край, Добрянский городской округ, р.п. Полазна.

1	2	3	4	5	6	7	8
27	59:18:0020401:420 (ЕЗ 59:18:0000000:79)				0.04		
28	59:18:0020401:421 (ЕЗ 59:18:0000000:79)				0.04		
29	59:18:0020401:422 (ЕЗ 59:18:0000000:79)				0.04		
30	59:18:0020401:423 (ЕЗ 59:18:0000000:79)				0.04		
31	59:18:0020401:424 (ЕЗ 59:18:0000000:79)				0.04		
32	59:18:0020401:426 (ЕЗ 59:18:0000000:79)				0.04		
33	59:18:0020401:427 (ЕЗ 59:18:0000000:79)				0.04		
34	59:18:0020401:428 (ЕЗ 59:18:0000000:79)				0.04		
35	59:18:0020401:430 (ЕЗ 59:18:0000000:79)				0.04		
36	59:18:0020401:431 (ЕЗ 59:18:0000000:79)				0.04		
37	59:18:0020401:432				0.04		

19



Проект межевания территории, ограниченной автомобильной дорогой общего пользования местного значения по ул. Дружбы, земельными участками по ул. Дружбы, 9, 176, 19а, 19б и зоной рекреационного назначения, расположенной в кадастровом квартале 59:18:0020401 по адресу: Пермский край, Добрянский городской округ, р.п. Полазна.

1	2	3	4	5	6	7	8
	(ЕЗ 59:18:0000000:79)						
38	59:18:0020401:433 (ЕЗ 59:18:0000000:79)				0.04		
39	59:18:0020401:434 (ЕЗ 59:18:0000000:79)				0.04		
40	59:18:0020401:457 (ЕЗ 59:18:0000000:79)				0.04		
41	59:18:0020401:458 (ЕЗ 59:18:0000000:79)				0.04		
42	59:18:0020401:459 (ЕЗ 59:18:0000000:79)				0.04		
43	59:18:0020401:460 (ЕЗ 59:18:0000000:79)				0.04		
44	59:18:0020401:461 (ЕЗ 59:18:0000000:79)				0.04		
45	59:18:0020401:701 (ЕЗ 59:18:0000000:94)	Пермский край, г. Добрянка, пгт. Полазна, ул. Дружбы, Парковая	-	Земли населенных пунктов	0.16	Для размещения и эксплуатации 27-ми опор ВЛ-10кВ, фидер 16	Без изменения
46	59:18:0020401:702 (ЕЗ 59:18:0000000:94)				2.07		
47	59:18:0020401:703 (ЕЗ)				0.16		

20

Проект межевания территории, ограниченной автомобильной дорогой общего пользования местного значения по ул. Дружбы, земельными участками по ул. Дружбы, 9, 176, 19а, 19б и зоной рекреационного назначения, расположенной в кадастровом квартале 59:18:0020401 по адресу: Пермский край, Добрянский городской округ, р.п. Полазна.

1	2	3	4	5	6	7	8
	59:18:0000000:94)						
48	:ЗУ1	Пермский край, р-н Добрянский, г/п Полазенское, п Полазна, ул Дружбы, дом 15	-	Земли населенных пунктов	7100	Среднеэтажная жилая застройка	Образован путем перераспределения ЗУ с КН 59:18:0020401:27 и неразграниченных земель
49	:ЗУ2	Пермский край, Добрянский городской округ, р.п. Полазна.	-	Земли населенных пунктов	2475	Благоустройство территории	Образован за счет неразграниченных земель
50	:ЗУ3	Пермский край, Добрянский городской округ, р.п. Полазна.	-	Земли населенных пунктов	3716	Благоустройство территории	Образован за счет неразграниченных земель
51	:ЗУ4	Пермский край, Добрянский городской округ, р.п. Полазна.	-	Земли населенных пунктов	2235	Благоустройство территории	Образован за счет неразграниченных земель
52	:ЗУ5	Пермский край, Добрянский городской округ, р.п. Полазна.	-	Земли населенных пунктов	1273	Административные здания организаций, обеспечивающих предоставление коммунальных услуг	Образован за счет неразграниченных земель
53	:ЗУ6	Пермский край, Добрянский городской округ, р.п. Полазна.	-	Земли населенных пунктов	3021	Коммунальное обслуживание	Образован за счет неразграниченных земель
54	:ЗУ7	Пермский край, Добрянский городской округ, р.п. Полазна.	-	Земли населенных пунктов	33	Коммунальное обслуживание	Образован за счет неразграниченных земель

21



Проект межевания территории, ограниченной автомобильной дорогой общего пользования местного значения по ул. Дружбы, земельными участками по ул. Дружбы, 9, 176, 19а, 19б и зоной рекреационного назначения, расположенной в кадастровом квартале 59:18:0020401 по адресу: Пермский край, Добрянский городской округ, р.п. Полазна.

1	2	3	4	5	6	7	8
55	:3У8	Пермский край, Добрянский городской округ, р.п. Полазна.	-	Земли населенных пунктов	871	Хранение автотранспорта	Образован за счет неограниченных земель



Проект межевания территории, ограниченной автомобильной дорогой общего пользования местного значения по ул. Дружбы, земельными участками по ул. Дружбы, 9, 176, 19а, 19б и зоной рекреационного назначения, расположенной в кадастровом квартале 59:18:0020401 по адресу: Пермский край, Добрянский городской округ, р.п. Полазна.

### 3. ОПИСАНИЕ МЕСТОПОЛОЖЕНИЯ ГРАНИЦ ЗЕМЕЛЬНЫХ УЧАСТКОВ

Обозначение земельного участка :ЗУ1			
Площадь кв.м. 7100			
Обозначение характерных точек границ	Координаты, м		Горизонтальное проложение (S), м
	X	Y	
1	2	3	4
н1	549639.29	2240778.87	136.68
н2	549765.23	2240725.77	12.59
н3	549759.73	2240714.44	41.63
н4	549741.55	2240676.99	38.26
н5	549707.46	2240694.37	36.70
н6	549675.09	2240711.66	14.27
н7	549662.53	2240718.44	3.62
н8	549660.88	2240715.22	6.93
н9	549657.71	2240709.06	32.24
н10	549628.53	2240722.76	3.42
н11	549625.44	2240724.22	8.40
н12	549617.87	2240727.86	2.74
н13	549618.93	2240730.39	38.52
н14	549633.87	2240765.89	10.90
н15	549638.10	2240775.94	3.16
н1	549639.29	2240778.87	-
-	-	-	-
н16	549652.76	2240719.96	0.25
н17	549652.70	2240719.72	0.16
н18	549652.86	2240719.68	0.24
н19	549652.92	2240719.91	0.17
н16	549652.76	2240719.96	-
-	-	-	-
н20	549627.24	2240725.75	0.25
н21	549627.18	2240725.51	0.16
н22	549627.34	2240725.47	0.24
н23	549627.40	2240725.70	0.17
н20	549627.24	2240725.75	-
-	-	-	-
н24	549702.27	2240701.75	0.24
н25	549702.20	2240701.52	0.17
н26	549702.36	2240701.47	0.23
н27	549702.43	2240701.69	0.17
н24	549702.27	2240701.75	-
-	-	-	-
н28	549675.89	2240714.17	0.24
н29	549675.84	2240713.94	0.16



Проект межевания территории, ограниченной автомобильной дорогой общего пользования местного значения по ул. Дружбы, земельными участками по ул. Дружбы, 9, 176, 19а, 19б и зоной рекреационного назначения, расположенной в кадастровом квартале 59:18:0020401 по адресу: Пермский край, Добрянский городской округ, р.п. Полазна.

н30	549676.00	2240713.90	0.23
н31	549676.06	2240714.12	0.18
н28	549675.89	2240714.17	-

Обозначение земельного участка :ЗУ2			
Площадь кв.м. 2475			
Обозначение характерных точек границ	Координаты, м		Горизонтальное проложение (S), м
	X	Y	
1	2	3	4
н32	549601.72	2240600.18	50.31
н33	549557.28	2240623.77	15.47
н34	549568.57	2240634.34	48.73
н35	549578.74	2240682.00	6.24
н36	549584.25	2240679.07	26.28
н37	549597.08	2240702.01	1.27
н38	549598.19	2240701.40	9.61
н39	549602.84	2240709.81	23.49
н12	549617.87	2240727.86	8.40
н11	549625.44	2240724.22	0.72
н40	549625.08	2240723.60	3.88
н41	549623.13	2240720.25	5.56
н42	549618.14	2240722.70	6.42
н43	549615.16	2240717.01	5.26
н44	549619.88	2240714.69	11.87
н45	549613.90	2240704.44	59.21
н46	549585.38	2240652.55	5.26
н47	549589.98	2240649.99	22.48
н48	549579.43	2240630.14	17.83
н49	549594.54	2240620.67	22.48
н50	549605.10	2240640.52	8.79
н51	549612.58	2240635.90	5.04
н52	549616.87	2240633.25	1.65
н53	549618.27	2240632.38	24.11
н54	549607.25	2240610.94	12.10
н32	549601.72	2240600.18	-
-	-	-	-
н55	549605.10	2240617.12	0.24
н56	549604.89	2240617.24	0.17
н57	549604.81	2240617.09	0.23
н58	549605.01	2240616.97	0.17
н55	549605.10	2240617.12	-

Обозначение земельного участка :ЗУ3



Проект межевания территории, ограниченной автомобильной дорогой общего пользования местного значения по ул. Дружбы, земельными участками по ул. Дружбы, 9, 176, 19а, 19б и зоной рекреационного назначения, расположенной в кадастровом квартале 59:18:0020401 по адресу: Пермский край, Добрянский городской округ, р.п. Полазна.

Площадь кв.м. 3716			
Обозначение характерных точек границ	Координаты, м		Горизонтальное проложение (S), м
	X	Y	
1	2	3	4
н59	549548.66	2240709.54	35.72
н60	549565.59	2240740.99	12.54
н61	549577.68	2240737.67	2.06
н62	549579.67	2240737.13	17.09
н63	549587.68	2240752.23	11.13
н64	549592.90	2240762.06	13.77
н65	549580.54	2240768.12	1.61
н66	549581.18	2240769.60	5.05
н67	549583.18	2240774.24	11.45
н68	549587.70	2240784.76	9.44
н69	549591.43	2240793.43	5.20
н70	549593.87	2240798.02	49.29
н1	549639.29	2240778.87	3.16
н15	549638.10	2240775.94	10.90
н14	549633.87	2240765.89	38.52
н13	549618.93	2240730.39	2.74
н12	549617.87	2240727.86	23.49
н39	549602.84	2240709.81	13.66
н71	549590.89	2240716.42	2.44
н72	549589.73	2240714.27	4.56
н73	549585.74	2240716.48	12.65
н74	549573.12	2240715.66	25.21
н59	549548.66	2240709.54	-
-	-	-	-
н75	549601.08	2240767.08	0.24
н76	549600.90	2240767.24	0.16
н77	549600.79	2240767.12	0.23
н78	549600.96	2240766.96	0.17
н75	549601.08	2240767.08	-
-	-	-	-
н79	549574.88	2240719.94	0.17
н80	549574.91	2240720.11	0.24
н81	549574.68	2240720.16	0.17
н82	549574.64	2240719.99	0.25
н79	549574.88	2240719.94	-
-	-	-	-
н83	549592.89	2240747.64	1.00
н84	549593.59	2240748.35	0.99
н85	549592.89	2240749.05	1.00
н86	549592.18	2240748.35	1.00
н83	549592.89	2240747.64	-





Проект межевания территории, ограниченной автомобильной дорогой общего пользования местного значения по ул. Дружбы, земельными участками по ул. Дружбы, 9, 176, 19а, 19б и зоной рекреационного назначения, расположенной в кадастровом квартале 59:18:0020401 по адресу: Пермский край, Добрянский городской округ, р.п. Полазна.

-	-	-	-
н87	549592.26	2240729.60	5.62
н88	549594.95	2240734.54	5.45
н89	549590.16	2240737.15	5.62
н90	549587.47	2240732.21	5.45
н87	549592.26	2240729.60	-
-	-	-	-
н91	549598.70	2240743.75	7.40
н92	549605.16	2240740.14	4.90
н93	549607.55	2240744.42	2.30
н94	549605.54	2240745.54	0.96
н95	549605.45	2240746.50	1.71
н96	549603.96	2240747.34	0.97
н97	549603.09	2240746.91	2.29
н98	549601.09	2240748.03	4.90
н91	549598.70	2240743.75	-
-	-	-	-
н99	549577.56	2240733.08	0.17
н100	549577.39	2240733.08	0.24
н101	549577.39	2240732.84	0.17
н102	549577.56	2240732.84	0.24
н99	549577.56	2240733.08	-
-	-	-	-
н103	549585.06	2240738.01	1.00
н104	549585.76	2240738.72	0.99
н105	549585.06	2240739.42	1.00
н106	549584.35	2240738.72	1.00
н103	549585.06	2240738.01	-
-	-	-	-
н107	549596.95	2240733.70	0.18
н108	549596.78	2240733.75	0.25
н109	549596.73	2240733.51	0.16
н110	549596.89	2240733.48	0.23
н107	549596.95	2240733.70	-
-	-	-	-
н111	549588.31	2240734.72	1.00
н112	549587.61	2240735.43	1.00
н113	549586.90	2240734.72	1.00
н114	549587.61	2240734.02	0.99
н111	549588.31	2240734.72	-

Обозначение земельного участка :ЗУ4

Площадь кв.м. 2235



Проект межевания территории, ограниченной автомобильной дорогой общего пользования местного значения по ул. Дружбы, земельными участками по ул. Дружбы, 9, 176, 19а, 19б и зоной рекреационного назначения, расположенной в кадастровом квартале 59:18:0020401 по адресу: Пермский край, Добрянский городской округ, р.п. Полазна.

Обозначение характерных точек границ	Координаты, м		Горизонтальное проложение (S), м
	X	Y	
1	2	3	4
н115	549498.84	2240610.26	0.02
н116	549498.86	2240610.27	24.04
н117	549482.02	2240627.43	27.58
н118	549455.49	2240619.91	11.02
н119	549446.70	2240626.55	30.37
н120	549438.31	2240655.74	7.98
н121	549430.59	2240653.71	46.20
н122	549410.96	2240611.89	9.35
н123	549419.23	2240607.53	0.05
н124	549419.27	2240607.50	5.89
н125	549424.48	2240604.75	3.82
н126	549427.86	2240602.96	2.06
н127	549429.68	2240602.00	1.30
н128	549430.82	2240601.38	8.94
н129	549438.61	2240597.00	0.93
н130	549439.42	2240596.55	25.07
н131	549463.85	2240602.20	35.91
н132	549498.84	2240610.29	0.03
н115	549498.84	2240610.26	-

Обозначение земельного участка :ЗУ5			
Площадь кв.м. 1273			
Обозначение характерных точек границ	Координаты, м		Горизонтальное проложение (S), м
	X	Y	
1	2	3	4
н117	549482.02	2240627.43	0.25
н133	549481.84	2240627.61	14.13
н134	549478.34	2240641.30	15.32
н135	549474.54	2240656.14	13.26
н136	549462.78	2240662.26	5.92
н137	549457.07	2240660.69	19.40
н120	549438.31	2240655.74	30.37
н119	549446.70	2240626.55	11.02
н118	549455.49	2240619.91	27.58
н117	549482.02	2240627.43	-

Обозначение земельного участка :ЗУ6			
Площадь кв.м. 3021			



Проект межевания территории, ограниченной автомобильной дорогой общего пользования местного значения по ул. Дружбы, земельными участками по ул. Дружбы, 9, 176, 19а, 19б и зоной рекреационного назначения, расположенной в кадастровом квартале 59:18:0020401 по адресу: Пермский край, Добрянский городской округ, р.п. Полазна.

Обозначение характерных точек границ	Координаты, м		Горизонтальное проложение (S), м
	X	Y	
1	2	3	4
н69	549591.43	2240793.43	91.12
н138	549507.25	2240828.31	9.84
н139	549502.60	2240819.64	45.02
н140	549481.36	2240779.95	5.38
н141	549478.81	2240775.21	4.32
н142	549476.78	2240771.40	7.72
н143	549484.09	2240768.91	9.63
н144	549493.20	2240765.80	20.96
н145	549513.04	2240759.04	11.72
н146	549507.49	2240748.72	14.26
н147	549495.09	2240755.76	18.16
н148	549479.29	2240764.72	8.85
н149	549471.06	2240761.47	21.01
н150	549460.32	2240743.41	22.37
н151	549439.11	2240736.29	2.75
н152	549436.37	2240736.09	6.61
н153	549439.38	2240741.98	7.04
н154	549433.15	2240745.25	5.83
н155	549427.98	2240747.95	15.27
н156	549436.08	2240760.89	5.59
н157	549440.96	2240758.16	5.97
н158	549437.90	2240753.03	14.92
н159	549450.92	2240745.75	35.03
н160	549467.90	2240776.39	4.78
н161	549463.73	2240778.73	0.16
н162	549463.89	2240778.77	4.01
н163	549465.99	2240782.19	6.16
н164	549469.22	2240787.44	12.85
н165	549475.53	2240798.63	15.31
н166	549482.17	2240812.43	5.00
н167	549484.23	2240816.99	9.42
н168	549487.86	2240825.68	9.50
н169	549491.65	2240834.39	6.07
н170	549486.04	2240836.71	5.91
н171	549480.59	2240838.99	78.23
н172	549408.37	2240869.07	5.43
н173	549403.36	2240871.16	2.81
н174	549400.77	2240872.24	0.15
н175	549400.62	2240872.25	6.67
н176	549403.23	2240878.39	206.89
н70	549593.87	2240798.02	5.20
н69	549591.43	2240793.43	-



Проект межевания территории, ограниченной автомобильной дорогой общего пользования местного значения по ул. Дружбы, земельными участками по ул. Дружбы, 9, 176, 19а, 19б и зоной рекреационного назначения, расположенной в кадастровом квартале 59:18:0020401 по адресу: Пермский край, Добрянский городской округ, р.п. Полазна.

-	-	-	-
н177	549436.55	2240858.90	7.27
н178	549429.61	2240861.05	0.08
н179	549429.59	2240860.97	7.28
н180	549436.42	2240858.44	0.48
н177	549436.55	2240858.90	-
-	-	-	-
н181	549490.82	2240759.63	5.48
н182	549493.28	2240764.53	5.35
н183	549488.39	2240766.71	5.43
н184	549486.00	2240761.83	5.30
н181	549490.82	2240759.63	-
-	-	-	-
н185	549490.05	2240812.83	4.66
н186	549492.32	2240816.90	6.30
н187	549486.64	2240819.62	4.65
н188	549484.40	2240815.55	6.27
н185	549490.05	2240812.83	-
-	-	-	-
н189	549470.61	2240769.05	5.33
н190	549473.34	2240773.63	5.84
н191	549468.50	2240776.90	5.35
н192	549465.90	2240772.22	5.68
н189	549470.61	2240769.05	-
-	-	-	-
н193	549487.56	2240813.01	0.17
н194	549487.41	2240813.08	0.23
н195	549487.31	2240812.87	0.17
н196	549487.46	2240812.79	0.24
н193	549487.56	2240813.01	-
-	-	-	-
н197	549473.79	2240785.33	0.17
н198	549473.63	2240785.40	0.23
н199	549473.53	2240785.19	0.17
н200	549473.68	2240785.12	0.24
н197	549473.79	2240785.33	-
-	-	-	-
н201	549590.76	2240795.61	0.40
н202	549590.39	2240795.77	0.41
н203	549590.23	2240795.39	0.40
н204	549590.60	2240795.23	0.41
н201	549590.76	2240795.61	-

Обозначение земельного участка :ЗУ7

Площадь кв.м. 33



Проект межевания территории, ограниченной автомобильной дорогой общего пользования местного значения по ул. Дружбы, земельными участками по ул. Дружбы, 9, 176, 19а, 19б и зоной рекреационного назначения, расположенной в кадастровом квартале 59:18:0020401 по адресу: Пермский край, Добрянский городской округ, р.п. Полазна.

Обозначение характерных точек границ	Координаты, м		Горизонтальное проложение (S), м
	X	Y	
1	2	3	4
н205	549443.99	2240767.41	7.82
н206	549447.72	2240774.28	7.35
н207	549440.64	2240772.31	5.09
н208	549435.73	2240770.95	5.31
н209	549440.75	2240769.23	3.72
н205	549443.99	2240767.41	-

Обозначение земельного участка :ЗУ8			
Площадь кв.м. 871			
Обозначение характерных точек границ	Координаты, м		Горизонтальное проложение (S), м
	X	Y	
1	2	3	4
н174	549400.77	2240872.24	9.98
н210	549396.09	2240863.43	36.83
н211	549378.73	2240830.95	19.44
н212	549369.64	2240813.77	8.62
н213	549365.59	2240806.16	0.89
н214	549365.38	2240807.03	25.21
н215	549365.93	2240832.23	29.13
н216	549380.02	2240857.72	4.40
н217	549384.07	2240856.01	5.64
н218	549386.25	2240861.21	3.79
н219	549382.77	2240862.70	6.70
н220	549386.01	2240868.56	12.83
н221	549374.82	2240874.83	14.53
н222	549382.09	2240887.41	7.85
н223	549389.35	2240884.42	3.64
н224	549387.70	2240881.17	3.03
н225	549386.49	2240878.39	15.41
н175	549400.62	2240872.25	0.15
н174	549400.77	2240872.24	-
-	-	-	-
н226	549386.06	2240879.19	0.41
н227	549386.47	2240879.19	0.41
н228	549386.47	2240879.60	0.41
н229	549386.06	2240879.60	0.41
н226	549386.06	2240879.19	-
-	-	-	-
н230	549381.72	2240854.45	0.25
н231	549381.49	2240854.54	0.17



Проект межевания территории, ограниченной автомобильной дорогой общего пользования местного значения по ул. Дружбы, земельными участками по ул. Дружбы, 9, 176, 19а, 19б и зоной рекреационного назначения, расположенной в кадастровом квартале 59:18:0020401 по адресу: Пермский край, Добрянский городской округ, р.п. Полазна.

н232	549381.43	2240854.38	0.24
н233	549381.65	2240854.29	0.17
н230	549381.72	2240854.45	-





Проект межевания территории, ограниченной автомобильной дорогой общего пользования местного значения по ул. Дружбы, земельными участками по ул. Дружбы, 9, 176, 19а, 19б и зоной рекреационного назначения, расположенной в кадастровом квартале 59:18:0020401 по адресу: Пермский край, Добрянский городской округ, р.п. Полазна.

#### 4. ОПИСАНИЕ МЕСТОПОЛОЖЕНИЯ ГРАНИЦ ТЕРРИТОРИИ ПРОЕКТИРОВАНИЯ

Обозначение характерных точек границ	Координаты, м		Горизонтальное проложение (S), м
	X	Y	
1	2	3	4
н1	549387.22	2240795.11	53.56
н2	549434.90	2240770.72	0.86
н3	549435.73	2240770.95	5.31
н4	549440.75	2240769.23	9.56
н5	549436.08	2240760.89	15.27
н6	549427.98	2240747.95	6.52
н7	549424.88	2240742.21	6.08
н8	549430.16	2240739.19	6.94
н9	549436.37	2240736.09	2.75
н10	549439.11	2240736.29	43.54
н11	549417.64	2240698.41	46.54
н12	549430.59	2240653.71	46.20
н13	549410.96	2240611.89	9.35
н14	549419.23	2240607.53	0.05
н15	549419.27	2240607.50	5.89
н16	549424.48	2240604.75	3.82
н17	549427.86	2240602.96	2.06
н18	549429.68	2240602.00	1.30
н19	549430.82	2240601.38	8.94
н20	549438.61	2240597.00	0.93
н21	549439.42	2240596.55	25.07
н22	549463.85	2240602.20	35.91
н23	549498.84	2240610.29	0.03
н24	549498.84	2240610.26	0.02
н25	549498.86	2240610.27	24.30
н26	549481.84	2240627.61	14.13
н27	549478.34	2240641.30	15.32
н28	549474.54	2240656.14	3.52
н29	549476.21	2240659.24	7.78
н30	549479.89	2240666.10	27.56
н31	549492.93	2240690.38	9.16
н32	549485.10	2240695.13	5.33
н33	549480.54	2240697.89	1.11
н34	549480.76	2240698.98	56.47
н35	549507.49	2240748.72	11.72
н36	549513.04	2240759.04	55.15
н37	549565.20	2240741.12	0.41
н38	549565.59	2240740.99	35.72
н39	549548.66	2240709.54	25.21
н40	549573.12	2240715.66	12.65



Проект межевания территории, ограниченной автомобильной дорогой общего пользования местного значения по ул. Дружбы, земельными участками по ул. Дружбы, 9, 176, 19а, 19б и зоной рекреационного назначения, расположенной в кадастровом квартале 59:18:0020401 по адресу: Пермский край, Добрянский городской округ, р.п. Полазна.

н41	549585.74	2240716.48	4.56
н42	549589.73	2240714.27	2.44
н43	549590.89	2240716.42	13.66
н44	549602.84	2240709.81	9.61
н45	549598.19	2240701.40	1.27
н46	549597.08	2240702.01	26.28
н47	549584.25	2240679.07	6.24
н48	549578.74	2240682.00	48.73
н49	549568.57	2240634.34	15.47
н50	549557.28	2240623.77	50.31
н51	549601.72	2240600.18	5.73
н52	549606.80	2240597.52	28.48
н53	549632.05	2240584.34	5.21
н54	549636.67	2240581.93	7.00
н55	549642.87	2240578.68	44.00
н56	549682.44	2240559.44	3.30
н57	549685.41	2240558.00	22.42
н58	549695.99	2240577.77	60.71
н59	549724.64	2240631.29	48.41
н60	549747.49	2240673.97	0.83
н61	549746.75	2240674.34	5.84
н62	549741.55	2240676.99	41.63
н63	549759.73	2240714.44	12.59
н64	549765.23	2240725.77	392.86
н65	549403.23	2240878.39	15.13
н66	549389.35	2240884.42	7.85
н67	549382.09	2240887.41	14.53
н68	549374.82	2240874.83	12.83
н69	549386.01	2240868.56	41.51
н70	549365.93	2240832.23	25.21
н71	549365.38	2240807.03	0.89
н72	549365.59	2240806.16	24.29
н1	549387.22	2240795.11	-





Проект межевания территории, ограниченной автомобильной дорогой общего пользования местного значения по ул. Дружбы, земельными участками по ул. Дружбы, 9, 176, 19а, 19б и зоной рекреационного назначения, расположенной в кадастровом квартале 59:18:0020401 по адресу: Пермский край, Добрянский городской округ, р.п. Полазна.

### 5. ОПИСАНИЕ МЕСТОПОЛОЖЕНИЯ КРАСНЫХ ЛИНИЙ

Обозначение характерных точек границ	Координаты, м	
	X	Y
1	2	3
н1	549685.41	2240558.00
н2	549695.99	2240577.77
н3	549724.64	2240631.29
н4	549747.49	2240673.97
н5	549746.75	2240674.34
н6	549741.55	2240676.99
н7	549759.73	2240714.44
н8	549765.23	2240725.77
н9	549403.23	2240878.39
н10	549389.35	2240884.42
н11	549382.09	2240887.41




ООО "АртПроект", г. Кунгур

**Проект межевания территории, ограниченной автомобильной дорогой общего пользования местного значения по ул. Дружбы, земельными участками по ул. Дружбы, 9, 17б, 19а, 19б и зоной рекреационного назначения, расположенной в кадастровом квартале 59:18:0020401 по адресу: Пермский край, Добрянский городской округ, р.п. Полазна.**

Том 1.1  
Графические материалы

Шифр: 27/22 ПМТ.ОЧП

Директор ООО "АртПроект"

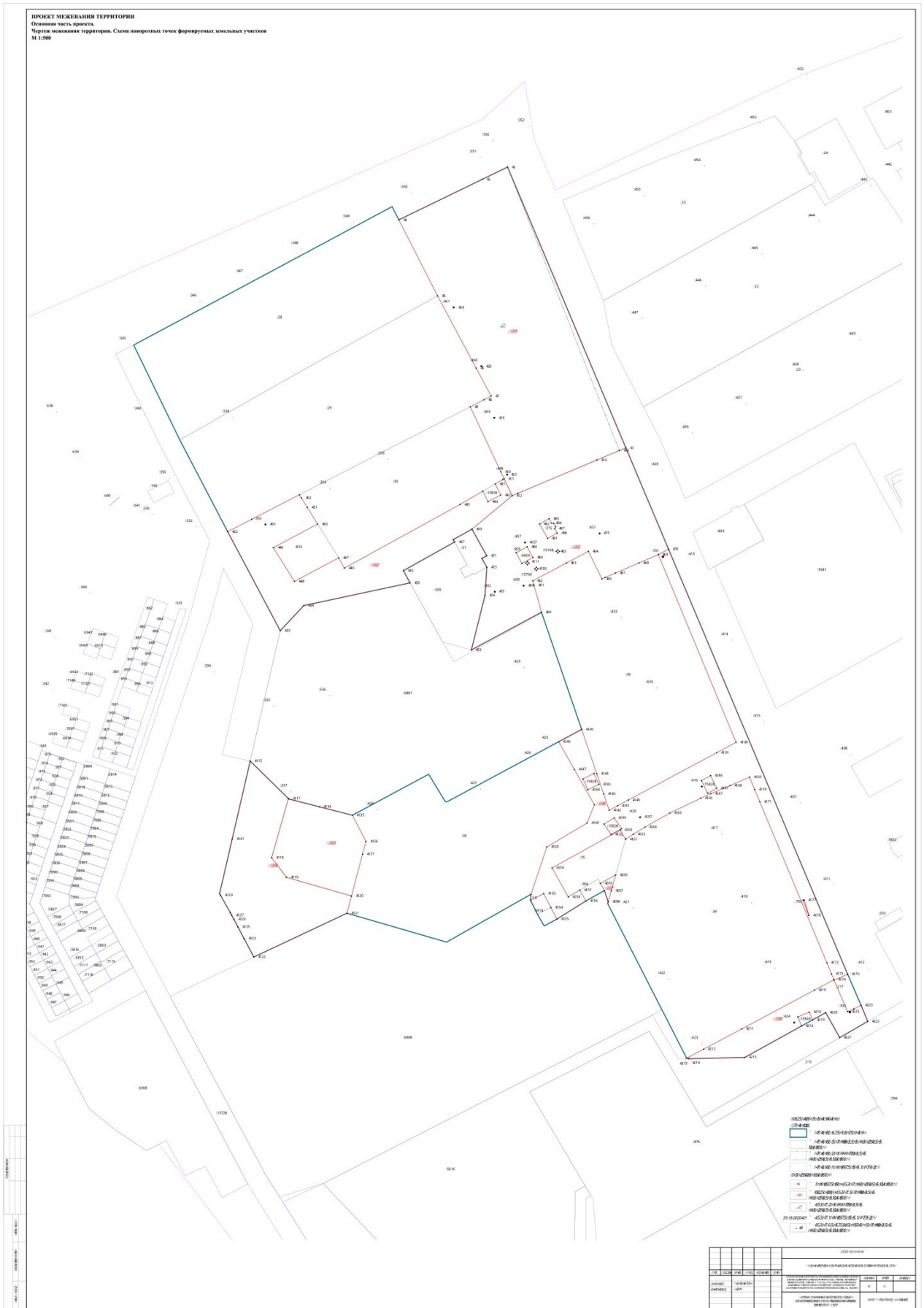


Александров А.Н.

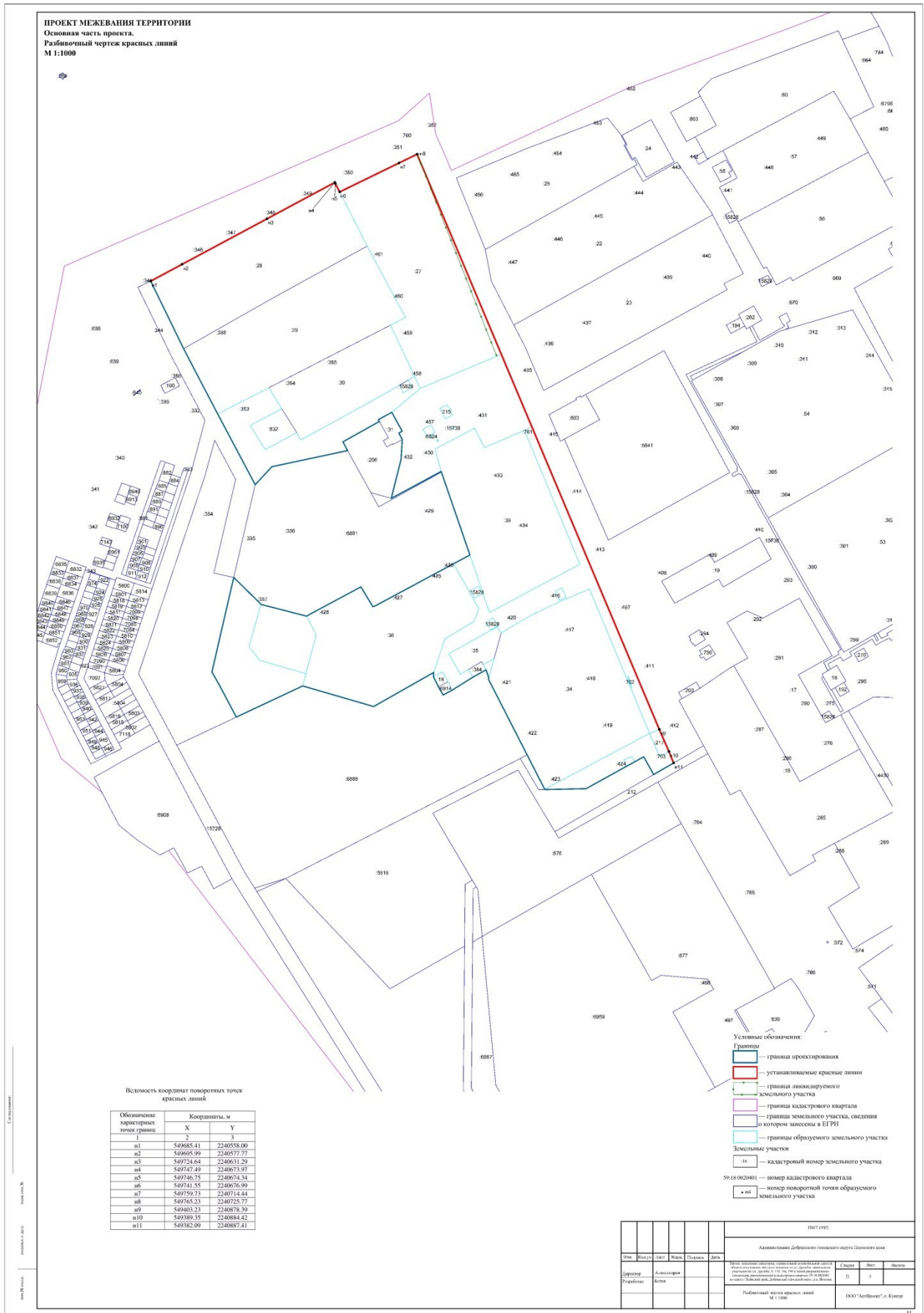
Кунгур, 2022 г.












ООО "АртПроект", г. Кунгур

**Проект межевания территории, ограниченной автомобильной дорогой общего пользования местного значения по ул. Дружбы, земельными участками по ул. Дружбы, 9, 17б, 19а, 19б и зоной рекреационного назначения, расположенной в кадастровом квартале 59:18:0020401 по адресу: Пермский край, Добрянский городской округ, р.п. Полазна.**

Том 2.1  
Графические материалы

Шифр: 27/22 ПМТ.МОП

Директор ООО "АртПроект"



Александров А.Н.

Кунгур, 2022 г.

